

الجمهورية الجزائرية الديمقراطية الشعبية

وزارة التعليم العالي و البحث العلمي

قرار رقم 490 مؤرخ في 28 جويلية 2013

يحدد برنامج التعليم القاعدي المشترك لشهادات ليسانس ميدان

« علوم الأرض والكون »

فرع « جغرافيا وتهينة الإقليم »

إن وزير التعليم العالي والبحث العلمي،

- بمقتضى القانون رقم 99 - 05 المؤرخ في 18 ذي الحجة عام 1419 الموافق 4 أبريل 1999 المتضمن القانون التوجيهي للتعليم العالي،
- و بمقتضى المرسوم الرئاسي رقم 12- 326 المؤرخ في 17 شوال عام 1433 الموافق 4 سبتمبر سنة 2012 المتضمن تعيين أعضاء الحكومة،
- و بمقتضى المرسوم التنفيذي رقم 03-279 المؤرخ في 24 جمادى الثانية عام 1424 الموافق 23 غشت سنة 2003، الذي يحدد مهام الجامعة والقواعد الخاصة بتنظيمها وسيرها، المعدل والمتمم،
- و بمقتضى المرسوم التنفيذي رقم 05-299 المؤرخ في 11 رجب عام 1426 الموافق 16 غشت 2005 الذي يحدد مهام المركز الجامعي و القواعد الخاصة بتنظيمه و سيره،
- و بمقتضى المرسوم التنفيذي رقم 08-265 المؤرخ في 17 شعبان 1429 الموافق 19 غشت سنة 2008 والمتضمن نظام الدراسات للحصول على شهادة الليسانس وشهادة الماستر وشهادة الدكتوراه،
- وبمقتضى المرسوم التنفيذي رقم 13-77 المؤرخ في 18 ربيع الأول عام 1434 الموافق 30 يناير سنة 2013 الذي يحدد صلاحيات وزير التعليم العالي والبحث العلمي،
- وبمقتضى القرار رقم 129 المؤرخ في 4 يونيو سنة 2005 المتضمن إنشاء اللجنة الوطنية للتأهيل وتشكيلتها وصلاحياتها وسيرها،
- و بمقتضى القرار رقم 75 المؤرخ في 26 مارس 2012 المتضمن إنشاء اللجنة الوطنية للتأهيل وتشكيلها وصلاحياتها وسيرها،
- و بمقتضى القرار رقم 129 المؤرخ في 6 مارس 2013 المتضمن إنشاء ندوة العمداء لكل ميدان،

يقرر

المادة الأولى: يهدف هذا القرار إلى تحديد برنامج التعليم القاعدي المشترك لشهادات ليسانس ميدان ميدان « علوم الأرض والكون» فرع « جغرافيا وتهيئة الإقليم » طبقا لملحق هذا القرار.

المادة 2 : يكلف المدير العام للتعليم والتكوين العالين ومدراء مؤسسات التعليم والتكوين العالين، كل فيما يخصه، بتطبيق هذا القرار الذي ينشر في النشرة الرسمية لوزارة التعليم العالين والبحث العلمي.


28 جويلية 2013

حرر بالجزائر في:.....

وزير التعليم العالين والبحث العلمي

وزير التعليم العالين والبحث العلمي

الأستاذ رشيد بن محمد الأوسية

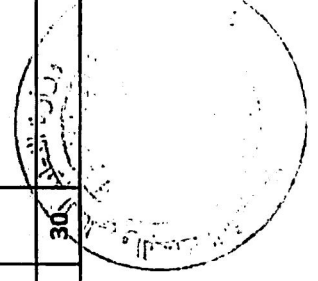


جذع مشترك لميدان "علوم الأرض والكون"، فرع "جغرافيا وتهنية الإقليم"

سداسي 2

التقييم المستمر	أخرى *	الحجم الساعي السداسي (15 أسبوعا)	الحجم الساعي الأسبوعي			الرمز	المواد	وحدة التعليم
			أعمال تطبيقية	أعمال موجهة	دروس			
X	00سا45	00سا45	30سا1	30سا1	30سا1	211 أس	التعمير عبر العالم	وحدة تعليم أساسية الرمز: 21 أس
X	00سا45	00سا45	30سا1	30سا1	30سا1	212 أس	فضاء ريفي	الارصد: 18 المعامل: 8
X	00سا45	00سا45	30سا1	30سا1	30سا1	213 أس	الأوساط الهيدرولوجية	
X	00سا45	00سا45	30سا1	30سا1	30سا1	214 أس	جيومورفولوجيا بدائية	
X	00سا45	00سا45	30سا1	30سا1	30سا1	211 م	رسم الخرائط الموضوعية والآلية	وحدة تعليم منهجية الرمز: 21 م
X	00سا45	00سا45	30سا1	30سا1	30سا1	212 م	إحصاء مطبق على الجغرافيا	الارصد: 8 المعامل: 4
X	00سا45	00سا45	30سا1	30سا1	30سا1	211 أس	رسومات الحاسوب	وحدة تعليم إستكشافية الرمز: 21 أس
X	00سا45	30سا22	30سا1	30سا1	30سا1	212 أس	بنية وتنمية مستدامة	الارصد: 3 المعامل: 3
X	00سا45	30سا22	30سا1	30سا1	30سا1	211 أف	لغة فرنسية 2	وحدة تعليم أجنبية الرمز: 21 أف
	00سا405	00سا360	00سا3	00سا9	00سا12	30	مجموع السداسي 2	الارصد: 1 المعامل: 1


أخرى * : عمل إضافي سداسي عن طريق التناوب



جذع مشترك لميدان "علوم الأرض والكون"، فرع "جغرافيا وتهيئة الإقليم"

سداسي 3

التقييم المستمر	إمتحان	مراقبة مستمرة	أخرى *	الحجم الساعي للسداسي (15 أسبوعاً)	الحجم الساعي الأسبوعي			الرمز	المواد	وحدة التعليم
					تطبيقية	أعمال	موجهة			
x	x	x	00سا45	30سا67	00سا3		30سا1	2	6	وحدة تعليم أساسية الرمز: وت أس 31 الأرصدة: 17 المعامل: 6
x	x	x	00سا45	00سا45		30سا1	30سا1	2	5	أس 311 المغرب العربي: فضاء ومجتمع أس 312 مدن ومناطق
x	x	x	00سا45	00سا45	30سا1		30سا1	2	6	أس 313 سكان وتحليل ديمغرافي
x	x	x	00سا45	00سا45		30سا1	30سا1	2	3	311 م طوبوغرافيا
x	x	x	00سا45	00سا45	30سا1		30سا1	2	4	312 م الإستعمار التماثلي والرقمي عن بعد
x	x	x	00سا45	00سا45		30سا1	30سا1	2	4	313 م مدخل لأنظمة الإعلام الجغرافية
x	x		00سا45	30سا22			30سا1	1	1	وحدة تعليم إستكشافية الرمز: وت أس 31 الأرصدة: 1 المعامل: 1
x	x		00سا45	30سا22		30سا1		1	1	وحدة تعليم أقبية الرمز: وت أف 31 الأرصدة: 1 المعامل: 1
			00سا360	30سا337	00سا6	00سا6	30سا10	14	30	مجموع السداسي 3



أخرى * : عمل إضافي سداسي عن طريق التناوب

REPUBLIQUE ALGERIENNE DEMOCRATIQUE ET POPULAIRE

**MINISTERE DE L'ENSEIGNEMENT SUPERIEUR
ET DE LA RECHERCHE SCIENTIFIQUE**

Arrêté n° *490* du 28 JUIL. 2013

**fixant le programme des enseignements du socle commun de licences du domaine
« Sciences de la Terre et de l'Univers »
Filière « Géographie et aménagement du territoire »**

Le Ministre de l'Enseignement Supérieur et de la Recherche Scientifique,

- Vu la loi n° 99 - 05 du 18 Dhou - El - Hidja 1419 correspondant au 04 avril 1999, modifiée et complétée, portant loi d'orientation sur l'enseignement supérieur,

- Vu le décret présidentiel n°12-326 du 17 Chaoual 1433 correspondant au 4 septembre 2012, portant nomination des membres du Gouvernement,

- Vu le décret exécutif n° 03 - 279 du 24 Joumada El Thania 1424 correspondant au 23 Août 2003, modifié et complété, fixant les missions et les règles particulières d'organisation et de fonctionnement de l'université,

- Vu le décret exécutif n° 05 - 299 du 11 Rajab 1426 correspondant au 16 Août 2005, fixant les missions et les règles particulières d'organisation et de fonctionnement du centre universitaire,

- Vu le décret exécutif n° 08 - 265 du 17 Châabane 1429 correspondant au 19 août 2008 portant régime des études en vue de l'obtention du diplôme de licence, du diplôme de master et du diplôme de doctorat,

- Vu le décret exécutif n°13-77 du 18 Rabie El Aouel 1434 correspondant au 30 janvier 2013, fixant les attributions du ministre de l'enseignement supérieur et de la recherche scientifique,

- Vu l'arrêté n°129 du 04 juin 2005 portant création, composition, attributions et fonctionnement de la Commission Nationale d'Habilitation.

- Vu l'arrêté n°75 du 26 mars 2012 portant création, missions, composition, organisation et fonctionnement du Comité Pédagogique National de Domaine,

- Vu l'arrêté n°129 du 06 mars 2013 portant création de la conférence des doyens par domaine,

ARRETE


Article 1er : Le présent arrêté a pour objet de fixer le programme des enseignements du socle commun de licences du domaine « Sciences de la terre et de l'Univers » filière « géographie et aménagement du territoire » conformément à l'annexe du présent arrêté.

Art. 2: Le Directeur Général des Enseignements et de la Formation Supérieurs et les Chefs d'établissement d'enseignement et de formation supérieurs, sont chargés, chacun en ce qui le concerne, de l'application du présent arrêté qui sera publié au bulletin officiel de l'Enseignement Supérieur et de la Recherche Scientifique.

28 JUL. 2013

Fait à Alger le :.....

**Le Ministre de l'enseignement supérieur
et de la recherche scientifique**

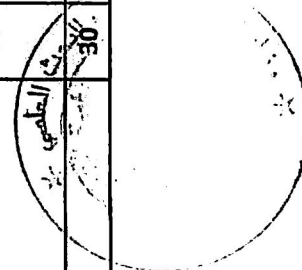


Socle commun domaine "Sciences de la Terre et de l'Univers", filière "géographie et aménagement du territoire"

Semestre 1

Unité d'enseignement	Matières		Crédits	Coefficient	Volume horaire hebdomadaire			VHS (15 semaines)	Autre*	Mode d'évaluation	
	Code	Intitulé			Cours	TD	TP			Contrôle Continu	Examen
UE Fondamentale Code : UEF11 Crédits : 16 Coefficients : 6	F111	Espace géographique et aménagement du territoire	7	2	1h30	1h30		45h00		x	x
	F112	Géologie générale	5	2	1h30	1h30		45h00		x	x
	F113	Eléments du milieu naturel	4	2	1h30	1h30		45h00		x	x
UE Méthodologique Code : UEM11 Crédits : 11 Coefficients : 7	M111	Initiation à la graphique et à la cartographie	3	2	1h30		1h30	45h00		x	
	M112	Lecture des documents cartographiques	3	1	1h30			22h30			x
	M113	Mathématiques : statistiques descriptives	3	2	1h30	1h30		45h00		x	x
	M114	Physique Chimie	2	2	1h30	1h30		45h00		x	x
UE Découverte Code : UED11 Crédits : 2 Coefficients : 2	D111	La Terre et l'univers	1	1	1h30			45h00			x
	D112	Bureautique	1	1			1h30	45h00		x	
UE Transversale Code : UET11 Crédits : 1 Coefficients : 1	T111	Langue française 1	1	1		1h30		45h00		x	
Total semestre 1				16	12h00	9h00	3h00	360h00	450h00		

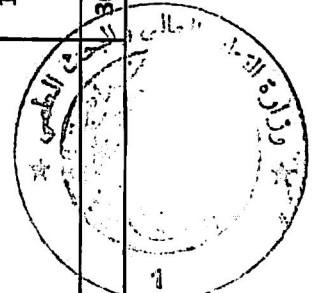
Autre * = travail complémentaire en consultation semestrielle



Socle commun domaine "Sciences de la Terre et de l'Univers", filière "géographie et aménagement du territoire"

Semestre 2

Unité d'enseignement	Matières		Crédits	Coefficient	Volume horaire hebdomadaire			VHS (15 semaines)	Autre*	Mode d'évaluation	
	Code	Intitulé			Cours	TD	TP			Contrôle Continu	Examen
UE Fondamentale Code : UEF21 Crédits : 18 Coefficients : 8	F211	L'urbanisation dans le monde	5	2	1h30	1h30		45h00	45h00	x	x
	F212	l'espace rural	4	2	1h30	1h30		45h00	45h00	x	x
	F213	Milieux hydrologiques	5	2	1h30	1h30		45h00	45h00	x	x
	F214	Géomorphologie élémentaire	4	2	1h30	1h30		45h00	45h00	x	x
UE Méthodologique Code : UEM21 Crédits : 8 Coefficients : 4	M211	Cartographie thématique et automatique	4	2	1h30		1h30	45h00	45h00	x	x
	M212	Statistique appliquée à la géographie	4	2	1h30	1h30		45h00	45h00	x	x
UE Découverte Code : UED21 Crédits : 3 Coefficients : 3	D211	Infographie	1	2	1h30		1h30	45h00	45h00	x	
	D212	Environnement et développement durable	2	1	1h30			22h30	45h00	x	x
UE Transversale Code : UET21 Crédits : 1 Coefficients : 1	T211	Langue française 2	1	1		1h30		22h30	45h00	x	
	Total semestre 2			16		12h00	9h00	3h00	360h00	405h00	

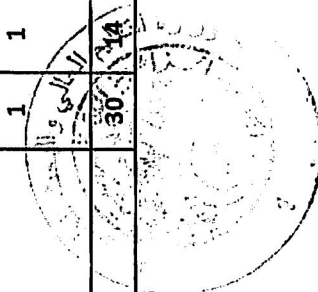


Autre * = travail complémentaire en consultation semestrielle

Socle commun domaine "Sciences de la Terre et de l'Univers", filière "géographie et aménagement du territoire"

Semestre 3

Unité d'enseignement	Matières		Crédits	Coefficient	Volume horaire hebdomadaire			VHS (15 semaines)	Autre*	Mode d'évaluation	
	Code	Intitulé			Cours	TD	TP			Contrôle Continu	Examen
UE Fondamentale Code : UEF31 Crédits : 17 Coefficients : 6	F311	Maghreb : espace et société	6	2	1h30		3h00	67h30	45h00	x	x
	F312	Villes et régions	5	2	1h30	1h30		45h00	45h00	x	x
	F313	Population et analyse démographique	6	2	1h30		1h30	45h00	45h00	x	x
UE Méthodologique Code : UEM31 Crédits : 11 Coefficients : 6	M311	Topographie	3	2	1h30	1h30		45h00	45h00	x	x
	M312	Téledétection analogique et numérique	4	2	1h30		1h30	45h00	45h00	x	x
	M313	Introduction aux Systèmes d'Information Géographiques	4	2	1h30	1h30		45h00	45h00	x	x
UE Découverte Code : UED31 Crédits : 1 Coefficients : 1	D311	Ecologie	1	1	1h30			22h30	45h00		x
	T311	Langue anglaise	1	1		1h30		22h30	45h00	x	
Total semestre 3					10h30	6h00	6h00	337h30	360h00		



Autre * = travail complémentaire en consultation semestrielle